

SZCZECIN, 2008-07-04

CENTRALNA INFORMACJA KSIĄG WIECZYSTYCH
EKSPozytura
UL. ŻOŁNIERZA POLSKIEGO 16
70-952 SZCZECIN

Odpis zwykły księgi wieczystej, stan z dnia 2008-07-04 09:46

OZNACZENIE KSIĘGI WIECZYTEJ

Rubryka 0.1 - Informacje podstawowe

Numer i nazwa pola		Treść pola	
1. Numer księgi	SZ15 / 00132783 / 8		
2. Oznaczenie wydziału			
A: nazwa sądu	SĄD REJONOWY W SZCZECINIE		
B: siedziba sądu	SZCZECIN		
C: kod wydziału	SZ15		
D: numer wydziału	XII		
E: nazwa wydziału	WYDZIAŁ KSIĄG WIECZYSTYCH		
Numer i nazwa pola		Indeks zmiany	Treść pola
3. Typ księgi			GRUNT ODDANY W UŻYTKOWANIE WIECZYTE I BUDYNEK STANOWIĄCY ODRĘBNĄ NIERUCHOMOŚĆ

Rubryka 0.2 - Dane o założeniu księgi wieczystej

Numer i nazwa pola		Indeks zmiany	Treść pola
1. Stan w czasie założenia	ZAŁOŻENIE KSIĘGI WIECZYTEJ DLA NIERUCHOMOŚCI, DLA KTÓREJ NIE BYŁA PROWADZONA KSIĘGA WIECZYSTA		
2. Chwila zapisania księgi	2006-02-07-12.27.45.494252		
3. Chwila ujawnienia księgi	2006-02-15-11.58.56.792154		
4. Data założenia dotychczasowej księgi wieczystej	2002-07-09		

Rubryka 0.3 - Dane o zamknięciu księgi wieczystej

Numer i nazwa pola		Indeks zmiany	Treść pola
1. Chwila zamknięcia księgi			
2. Podstawa zamknięcia księgi			

Rubryka 0.4 - Podstawa zmiany

Brak wpisu

DZIAŁ I-O - "OZNACZENIE NIERUCHOMOŚCI"

Rubryka 1.1 - Wzmianki w dziale I-O

Brak wpisu

Rubryka 1.2 - Numer nieruchomości

Numer i nazwa pola	Indeks	Treść pola
	Wpisu	
1. Numer bieżący nieruchomości	1	1


Rubryka 1.3 - Położenie

Lp.	Numer i nazwa pola	Indeks	Treść pola
		Wpisu	
1.	1. Numer porządkowy	1	1
	2. Województwo		
	3. Powiat		
	4. Gmina		
	5. Miejscowość	1	SZCZECIN
	6. Dzielnica		

Rubryka 1.4 - Oznaczenie

Podrubryka 1.4.1 - Działka ewidencyjna

Lp.	Numer i nazwa pola	Indeks	Treść pola	
		Wpisu		
1.	1. Identyfikator działki			
	2. Numer działki	1	12/90	
	3. Obręb ewidencyjny	A: numer obrębu ewidencyjnego		
		B: nazwa obrębu ewidencyjnego		
	4. Położenie	1.	1	
	5. Ulica	1.	1	
	6. Sposób korzystania	1	NIERUCHOMOŚĆ ZABUDOWANA	
	7. Odłączenie	Numer księgi		//
		Obszar		
	8. Przyłączenie	Numer księgi		//
Obszar				
9. Numer księgi	A: numer księgi	1.		



zaginionej, zniszczonej, dawnej, zbioru dokumentów	zaginionej			
	B: numer księgi zniszczonej	1.		
	C: numer księgi dawnej	1.		
	D: oznaczenie zbioru dokumentów	1.		
2.	1. Identyfikator działki			
	2. Numer działki	1	12/91	
	3. Obręb ewidencyjny	A: numer obrębu ewidencyjnego		
		B: nazwa obrębu ewidencyjnego		
	4. Położenie	1.	1	1
	5. Ulica	1.	1	ADAMA MICKIEWICZA
	6. Sposób korzystania	1		NIERUCHOMOŚĆ ZABUDOWANA
	7. Odłączenie	Numer księgi		//
		Obszar		
	8. Przyłączenie	Numer księgi		//
		Obszar		
	9. Numer księgi zaginionej, zniszczonej, dawnej, zbioru dokumentów	A: numer księgi zaginionej	1.	
		B: numer księgi zniszczonej	1.	
		C: numer księgi dawnej	1.	
		D: oznaczenie zbioru dokumentów	1.	

Podrubryka 1.4.2 - Budynek

Lp.	Numer i nazwa pola		Indeks		Treść pola
			Wpisu		
1.	1. Identyfikator budynku				
	2. Identyfikator działki		1.		
	3. Położenie		1.	1	1
	4. Dane adresowe	1.	A: nazwa ulicy (alei, placu)	1	ADAMA MICKIEWICZA
		B: numer porządkowy budynku			
	5. Liczba kondygnacji				
	6. Liczba samodzielnych lokali				
	7. Powierzchnia użytkowa budynku				
	8. Przeznaczenie budynku		1		BUDYNKI

9. Dalszy opis budynku	Numer księgi	1.		//
10. Nieruchomość, na której usytuowany jest budynek	1.	A: numer księgi wieczystej		
		B: numer obrębu ewidencyjnego		
		C: numer działki ewidencyjnej		
11. Odrębność		1		TAK
12. Odłączenie - numer księgi wieczystej	Numer księgi			//
13. Przyłączenie - numer księgi wieczystej	Numer księgi	1.		//
14. Informacja o wyodrębnionych lokalach	1.	A: numer lokalu		
		B: numer księgi wieczystej		//
15. Części wspólne po wyodrębnieniu lokali				

Podrubryka 1.4.3 - Urządzenie

Brak wpisu

Podrubryka 1.4.4 - Lokal

Brak wpisu

Rubryka 1.5 - Obszar

Numer i nazwa pola	Indeks		Treść pola
	Wpisu		
1. Obszar	1		0,2407 HA

Rubryka 1.6 - Zgodność z danymi ewidencji gruntów i budynków

Brak wpisu

Rubryka 1.7 - Podstawa oznaczenia (sprostowania)

Informacje znajdujące się w zestawieniu rubryk podstaw wpisów umieszczonym na końcu treści księgi

Rubryka 1.8 - Dane o wniosku i chwili wpisu

Informacje znajdujące się w zestawieniu rubryk danych o wnioskach i chwil wpisów umieszczonym na końcu treści księgi

Rubryka 1.9 - Komentarz

Pole 1.9.0.1 - Komentarz do migracji

Numer i nazwa pola	Indeks		Treść pola
	Wpisu		



29

A: Wpisy lub części wpisów, ujawnione w księdze wieczystej w toku migracji, które zawierają treść nie objętą strukturą księgi wieczystej, a także projekty wpisów przeniesione z dotychczasowej księgi wieczystej		W ŁAMIE 3 WPISANO: UL. ADAMA MICKIEWICZA NR 30, 32. W ŁAMIE 4 WPISANO: OPIS I MAPA NR 1.
B: Ostatni numer aktualnego lub wykreślonego wpisu w danym dziale	1	

DZIAŁ I-SP - "SPIS PRAW ZWIĄZANYCH Z WŁASNOŚCIĄ"

Rubryka 1.10 - Wzmianki w dziale I-Sp
Brak wpisu

Rubryka 1.11 - Spis praw

Podrubryka 1.11.1 - Spis praw związanych z własnością
Brak wpisu

Podrubryka 1.11.2 - Prawo użytkowania wieczystego
--

Numer i nazwa pola	Indeks		Treść pola
	Wpisu		
1. Okres użytkowania	2	2100-09-25	
2. Sposób korzystania	2	DZIAŁKA GRUNTU W WIECZYSTYM UŻYTKOWANIU I STANOWIĄCE ODRĘBNĄ NIERUCHOMOŚĆ BUDYNKI	

Podrubryka 1.11.3 - Opis spółdzielni mieszkaniowej
Brak wpisu

Rubryka 1.12 - Podstawa wpisu
Informacje znajdują się w zestawieniu rubryk podstaw wpisów umieszczonym na końcu treści księgi

Rubryka 1.13 - Dane o wniosku i chwili wpisu
Informacje znajdują się w zestawieniu rubryk danych o wnioskach i chwil wpisów umieszczonym na końcu treści księgi

Rubryka 1.14 - Komentarz

Pole 1.14.0.1 - Komentarz do migracji
--

Numer i nazwa pola	Indeks		Treść pola
	Wpisu		
A: Wpisy lub części wpisów, ujawnione w księdze wieczystej w toku migracji, które zawierają treść nie objętą strukturą księgi wieczystej, a także projekty wpisów przeniesione z dotychczasowej księgi wieczystej			
B: Ostatni numer aktualnego lub wykreślonego wpisu w danym dziale	0		

DZIAŁ II - "WŁASNOŚĆ"

Rubryka 2.1 - Wzmianki w dziale II
Brak wpisu

Rubryka 2.2 - Właściciel

Podrubryka 2.2.1 - Udział

Lp.	Numer i nazwa pola	Indeks		Treść pola
		Wpisu		
1.	1. Numer udziału w prawie	3	1	
	2. Wielkość udziału (licznik/mianownik)	3	1 / 1	
	3. Rodzaj wspólności			

Podrubryka 2.2.2 - Skarb Państwa
Brak wpisu

Podrubryka 2.2.3 - Jednostka samorządu terytorialnego (związek międzygminny)

Lp.	Numer i nazwa pola	Indeks		Treść pola
		Wpisu		
1.	1. Lista wskazań udziałów w prawie	1.	3	1
	2. Nazwa		3	GINA MIASTO SZCZECIN
	3. Siedziba			
	4. REGON			
	5. Nazwa uprawnionego			
	6. Siedziba uprawnionego			
	7. REGON uprawnionego			

Podrubryka 2.2.4 - Inna osoba prawna
Brak wpisu

Podrubryka 2.2.5 - Osoba fizyczna
Brak wpisu

Rubryka 2.3 - Właściciel wyodrębnionego lokalu
Brak wpisu

Rubryka 2.4 - Użytkownik wieczysty

Podrubryka 2.4.1 - Napis

Numer i nazwa pola	Indeks		Treść pola
	Wpisu		
1. Napis	2		WPISY DOTYCZĄCE UŻYTKOWANIA WIECZYSTEGO I WŁASNOŚCI BUDYNKU STANOWIĄCEGO ODRĘBNĄ



NIERUCHOMOŚĆ

Podrubryka 2.4.2 - Udział

Lp.	Numer i nazwa pola	Indeks		Treść pola
		Wpisu		
1.	1. Numer udziału w prawie	2	1	
	2. Wielkość udziału (licznik/mianownik)	2	1 / 1	
	3. Rodzaj wspólności			

Podrubryka 2.4.3 - Skarb Państwa

Brak wpisu

Podrubryka 2.4.4 - Jednostka samorządu terytorialnego (związek międzygminny)

Brak wpisu

Podrubryka 2.4.5 - Inna osoba prawna

Lp.	Numer i nazwa pola	Indeks		Treść pola
		Wpisu		
1.	1. Lista wskazań udziałów w prawie	1.	2	1
	2. Nazwa		4	"SZCZECIŃSKI PARK NAUKOWO-TECHNOLOGICZNY" SPÓŁKA Z OGRANICZONĄ ODPOWIEDZIALNOŚCIĄ
	3. Siedziba		2	SZCZECIN
	4. REGON		4	81210493000000
	5. Stan przejściowy			

Podrubryka 2.4.6 - Osoba fizyczna

Brak wpisu

Rubryka 2.5 - Uprawniony

Brak wpisu

Rubryka 2.6 - Podstawa nabycia

Informacje znajdują się w zestawieniu rubryk podstaw wpisów umieszczonym na końcu treści księgi

Rubryka 2.7 - Dane o wniosku i chwili wpisu

Informacje znajdują się w zestawieniu rubryk danych o wnioskach i chwil wpisów umieszczonym na końcu treści księgi

Rubryka 2.8 - Komentarz

Brak wpisu

DZIAŁ III - "PRAWA, ROSZCZENIA I OGRANICZENIA"

Rubryka 3.1 - Wzmianki w dziale III

Brak wpisu

Rubryka 3.2 - Numer wpisu

Numer i nazwa pola	Indeks		Treść pola
	Wpisu		
1. Numer wpisu	2	1	

Rubryka 3.3 - Napis

Numer i nazwa pola	Indeks		Treść pola
	Wpisu		
1. Napis	2		WPISY DOTYCZĄCE UŻYTKOWANIA WIECZYSTEGO I WŁASNOŚCI BUDYNKU STANOWIĄCEGO ODREBNĄ NIERUCHOMOŚĆ

Rubryka 3.4 - Treść wpisu

Podrubryka 3.4.1 - Treść prawa, roszczenia, ograniczenia, ostrzeżenia

Numer i nazwa pola	Indeks		Treść pola
	Wpisu		
1. Rodzaj wpisu	2		OGRANICZONE PRAWO RZECZOWE
2. Treść wpisu	2		NIEODPŁATNA SŁUŻEBNOŚĆ PRZEJAZDU I PRZECHODU PRZEZ DZIAŁKĘ NR 12/91 NA RZECZ KAŻDOCZESNEGO WŁAŚCICIELA LUB WIECZYSTEGO UŻYTKOWNIKA SĄSIĘDNIJ DZIAŁKI NR 12/92
3. Przedmiot wykonywania			
4. Pierwszeństwo			
5. Prawo lub roszczenie uprawnione z pierwszeństwa			
6. Lista nieruchomości współobciążonych	1.		A: numer księgi wieczystej B: numer wpisu / /
7. Rodzaj zmiany		1.	

Podrubryka 3.4.6 - Wskazanie innej nieruchomości

Lp.	Numer i nazwa pola	Indeks		Treść pola
		Wpisu		
1.	1. Numer księgi			
	2. Inne informacje	2		DZIAŁKA NR 12/92

Rubryka 3.5 - Podstawa wpisu

Informacje znajdują się w zestawieniu rubryk podstaw wpisów umieszczonym na końcu treści księgi

Rubryka 3.6 - Dane o wniosku i chwili wpisu

Informacje znajdują się w zestawieniu rubryk danych o wnioskach i chwil wpisów umieszczonym na końcu treści księgi

Rubryka 3.7 - Komentarz

Pole 3.7.0.1 - Komentarz do migracji

Numer i nazwa pola	Indeks	Treść pola
--------------------	--------	------------



101

	Wpisu	
A: Wpisy lub części wpisów, ujawnione w księdze wieczystej w toku migracji, które zawierają treść nie objętą strukturą księgi wieczystej, a także projekty wpisów przeniesione z dotychczasowej księgi wieczystej		
B: Ostatni numer aktualnego lub wykreślonego wpisu w danym dziale		1

DZIAŁ IV - "HIPOTEKA"


Brak wpisu

WNIOSKI I PODSTAWY WPISÓW W KSIĘDZE WIECZYSTEJ

Zestawienie rubryk - podstaw wpisów			
Nr	Dane o wniosku		
1	DZ. KW. / / 00016856 / 01 /		
Rubryka - Podstawa oznaczenia (sprostowania)			
	Numer i nazwa pola	Indeks	Treść pola
		Wpisu	
	1. Podstawa oznaczenia (sprostowania)		OPIS NIERUCHOMOŚCI (NR 1)
	2. Data sporządzenia		2001-10-05
	3. Nazwa organu		MIEJSKI OŚRODEK DOKUMENTACJI GEODEZYJNEJ I KARTOGRAFICZNEJ
	4. Siedziba organu		SZCZECIN
Położenie dokumentu			
	Położenie dokumentu	5. Numer karty akt	
		6. Numer księgi	/ /
3	DZ. KW. / / 00016856 / 01 /		
Podrubryka - Decyzja administracyjna			
	Numer i nazwa pola	Indeks	Treść pola
		Wpisu	
	1. Przedmiot decyzji		DECYZJA
	2. Numer decyzji		GNG N.12-7211/9/91 (NR 3)
	3. Data wydania decyzji		1992-01-02
	4. Oznaczenie organu		WOJEWODA SZCZECIŃSKI
	5. Siedziba organu		
Położenie dokumentu			
	Położenie dokumentu	6. Numer karty akt	
		7. Numer księgi	/ /
2	DZ. KW. / / 00016856 / 01 /		
Podrubryka - Akt notarialny			
	Numer i nazwa pola	Indeks	Treść pola
		Wpisu	
	1. Tytuł aktu		UMOWA O ODDANIE W WIECZyste UŻYTKOWANIE I

		PRZENIESIENIA WŁASNOŚCI, OŚWIADCZENIE O USTANOWIENIU SŁUŻEBNOŚCI	
2. Numer rep A		13988/2001 (NR 4)	
3. Data sporządzenia		2001-09-25	
Notariusz	4. Imię pierwsze	MARIUSZ	
	5. Imię drugie		
	6. Nazwisko / pierwszy człon nazwiska złożonego	CHMIELEWSKI	
	7. Drugi człon nazwiska złożonego		
8. Siedziba		KANCELARIA NOTARIALNA W SZCZECINIE	
Położenie dokumentu			
Położenie dokumentu	9. Numer karty akt		
	10. Numer księgi		/ /
4	DZ. KW. / SZ1S / 00017349 / 08 / 001		
Podrubryka - Inna podstawa			
	Numer i nazwa pola	Indeks	Treść pola
		Wpisu	
	1. Wskazanie podstawy		ODPIS AKTUALNY Z REJESTRU PRZEDSIĘBIORCÓW KRAJOWEGO REJESTRU SĄDOWEGO
	2. Sygnatura		NUMER KRS 0000116662
	3. Data wydania		2008-04-11
	4. Wystawca		ODDZIAŁ CENTRALNEJ INFORMACJI KRAJOWEGO REJESTRU SĄDOWEGO W SZCZECINIE
Położenie dokumentu			
Położenie dokumentu	5. Numer karty akt		23-28
	6. Numer księgi		/ /


Zestawienie rubryk - danych o wnioskach i chwil wpisów				
Nr	Dane o wniosku			
1.	Podrubryka - Dane o wniosku			
	Numer i nazwa pola	Wpisu	Treść pola	Kod żąd.
	1. Chwila wpływu		2001-10-01 12:55:00	
	2. Rodzaj dziennika		DZ. KW.	
	3. Numer dziennika		/ 00016856 / 01 /	
	4. Czy z urzędu		NIE	
	Położenie wniosku	5. Numer karty akt		
		6. Numer księgi		/ /
Podrubryka - Chwila wpisu				
	1. Chwila wpisu		2002-07-09 00:00:00	
2.	Podrubryka - Dane o wniosku			
	Numer i nazwa pola	Wpisu	Treść pola	Kod żąd.
	1. Chwila wpływu		2001-10-25 12:55:00	



20

2. Rodzaj dziennika		DZ. KW.	
3. Numer dziennika		/ 00016856 / 01 /	
4. Czy z urzędu		NIE	
Położenie wniosku	5. Numer karty akt		
	6. Numer księgi	/ /	
Podrubryka - Chwila wpisu			
1. Chwila wpisu		2002-07-09 00:00:00	

3. Podrubryka - Dane o wniosku				
Numer i nazwa pola		Wpisu	Treść pola	Kod żąd.
1. Chwila wpływu			2008-06-12 11:40:42	
2. Rodzaj dziennika			DZ. KW.	
3. Numer dziennika			SZ1S / 00017349 / 08 / 001	IWP/II
4. Czy z urzędu			NIE	
Położenie wniosku		5. Numer karty akt		
		6. Numer księgi	/ /	
Podrubryka - Chwila wpisu				
1. Chwila wpisu			2008-06-17-09.15.53.733638	



Legenda:

1. Prezentowana treść księgi wieczystej zawiera tylko wpisy aktualne.
2. "Indeks Wpisu" (indeks podstaw wpisów) - oznacza numer, pod którym w "Zestawieniu rubryk - podstaw wpisów", znajdującym się po wszystkich działach księgi wieczystej, opisany został dokument stanowiący podstawę dokonania wpisu w danym polu księgi wieczystej.



Adresat:

SZCZECIŃSKI PARK NAUKOWO-TECHNOLOGICZNY

Handwritten mark or signature.

Adresat:

SZCZECIŃSKI PARK NAUKOWO-TECHNOLOGICZNY